



Brissago, 21 febbraio 2017

RM 1852 - 20.02.2017

MESSAGGIO MUNICIPALE no. 1430

Accertamento del confine giurisdizionale tra i Comuni di Brissago e Centovalli
Approvazione verbale di accertamento

Signor Presidente,
Signore e signori consiglieri,

richiamati la procedura in corso relativa alla Misurazione ufficiale del confine giurisdizionale tra i Comuni di Brissago e Centovalli, Sezione di Intragna, la documentazione trasmessaci dal geometra revisore Andreotti & Partners SA di Locarno, la Legge sulla misurazione ufficiale (dell'8 novembre 2005), ed in particolare l'art. 23 che recita:

Accertamento dei confini

d) nel caso di confini territoriali comunali

Art. 23

- ¹ *Nel caso di confini territoriali comunali l'accertamento avviene alla presenza di almeno un delegato dell'organo esecutivo degli enti pubblici interessati.*
- ² *L'accertamento dei confini territoriali comunali necessita dell'approvazione degli organi legislativi dei Comuni interessati.*
- ³ *In caso di contestazione di uno dei Comuni interessati, il geometra assuntore sottopone il suo progetto di accertamento alla Commissione di misurazione che formula, entro 6 mesi, un preavviso all'intenzione del Consiglio di Stato. Il Consiglio di Stato decreta l'accertamento dei confini.*
- ⁴ *Contro la decisione del Consiglio di Stato è data facoltà di ricorso al Gran Consiglio entro 30 giorni dall'intimazione. È applicabile la legge di procedura per le cause amministrative (LPamm).*

ed il Regolamento sulla misurazione ufficiale (del 10 ottobre 2006), art. 15 che recita:

Accertamento dei confini (art. 20)

e) nel caso di confini territoriali comunali (art. 23)

Art. 15

- ¹ *Le operazioni di accertamento sono protocollate in un apposito verbale firmato dal delegato dei Municipi interessati e dal geometra assuntore.*

- ² *L'incarto di accertamento comprende il verbale di accertamento, il piano con la descrizione dell'andamento del confine accertato, la documentazione fotografica e l'estratto della decisione degli organi legislativi comunali unitamente ai relativi messaggi; esso va trasmesso dal geometra assuntore all'Ufficio.*
- ³ *In caso di contestazione, il geometra trasmette il progetto di accertamento alla Commissione di misurazione per il tramite dell'Ufficio.*
- ⁴ *L'incarto completo è archiviato presso l'Ufficio.*

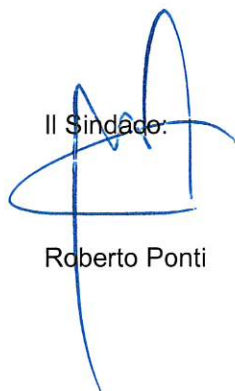
vi presentiamo il presente messaggio municipale per procedere all'approvazione dell'accertamento del confine giurisdizionale tra i Comuni di Brissago e Centovalli, Sezione di Intragna, così come descritto dall'art. 23 cpv. 2 della Legge sulla Misurazione Ufficiale.

Tenuto conto di quanto sopra, invitiamo il lodevole Consiglio Comunale a voler

d e c i d e r e

- 1. E' approvato l'accertamento del confine giurisdizionale tra i Comuni di Brissago e Centovalli, Sezione di Intragna, così come illustrato nel verbale di accertamento allestito dal geometra revisore Andreotti & Partners SA di Locarno, nel gennaio 2017.**

Con osservanza.

Il Sindaco:

Roberto Ponti

PER IL MUNICIPIO



Il Segretario:

Avv. G. Cotti

Il presente messaggio municipale è demandato per esame e preavviso alla Commissione delle Petizioni.

COMUNI DI BRISSAGO
CENTOVALLI Sez. INTRAGNA

GEOMETRA ASSUNTORE
ING. FRANCO BERNASCONI

ACCERTAMENTO CONFINI GIURISDIZIONALI

ART. 23 Legge MU 08.11.2005

ART. 15 Regolamento MU 10.10.2006

PLANIMETRIA

1:10000

		Studio d'ingegneria Andreotti & Partners SA		Locarno Via Lavizzari 10c CH-6601 Locarno T +41 (0)91 751 37 71 F +41 (0)91 751 10 86	
CODICE DI LAVORO 4.407.135		PIANO No. 1	DIMENSIONI 30 X 105	MODIFICHE	
Locarno, 18.09.2015				DA	DATA

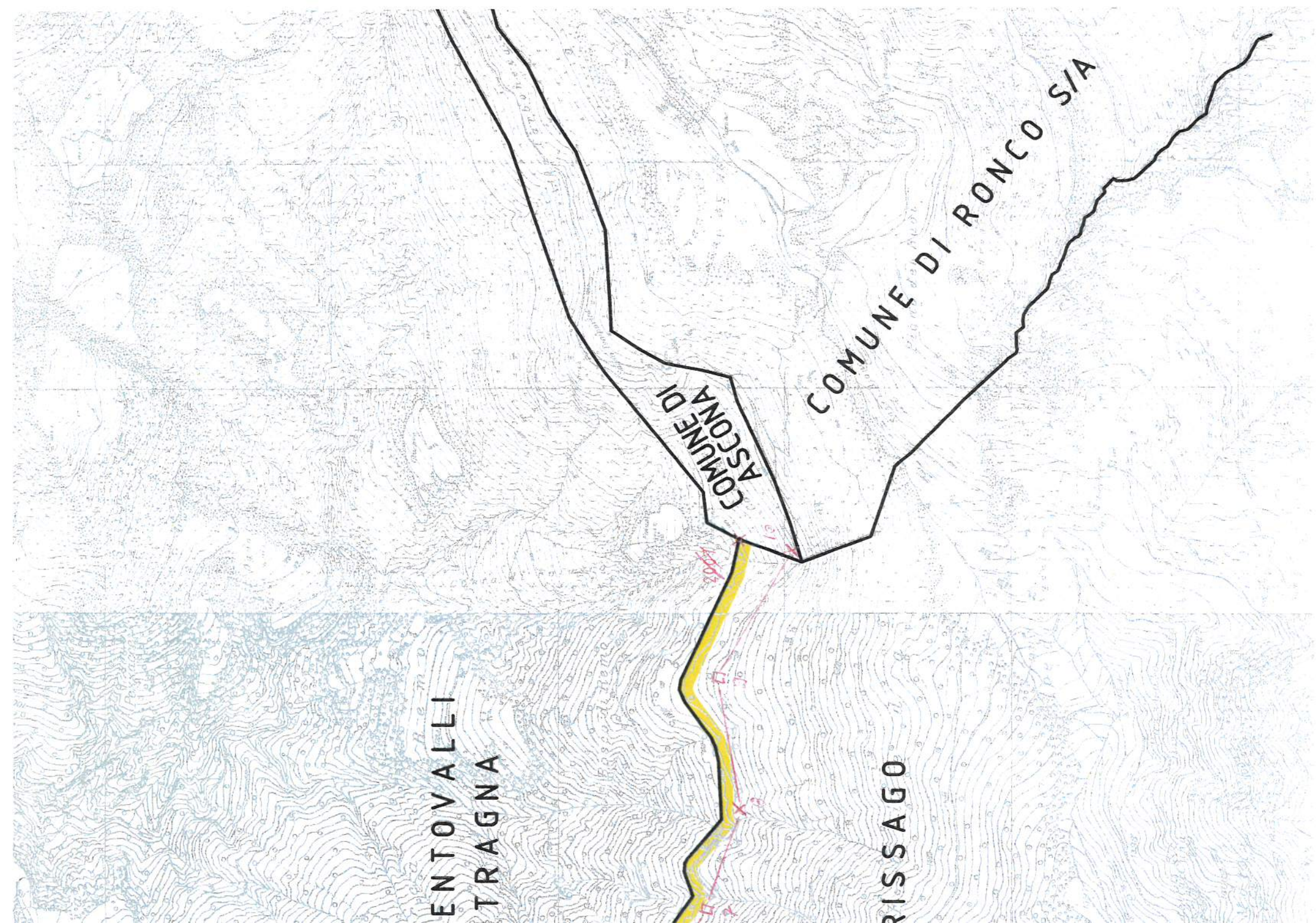


COMUNE DELLE CENTOVALLI
SEZIONE DI PALAGNEDRA

COMUNE DI

COMUNE DELLE
SEZIONE DI





ENTOVALLI
TRAGNA

COMUNE DI
ASCONA

COMUNE DI RONCO SIA

RISSAGO

VERBALE INERENTE L'ACCERTAMENTO DEI CONFINI GIURISDIZIONALI

TRA I COMUNI DI

BRISSAGO E CENTOVALLI (SEZIONE DI INTRAGNA)

1. Presenti

- Per il Comune di Brissago

Claudio Beretta
.....
.....

- Per il Comune di Centovalli (sezione di Intragna)

.....
.....
.....

- Per il Patriziato di Intragna

.....
.....
.....

- Per il Patriziato di Brissago

Silvano Baccola'
.....
.....

- Per il geometra assuntore

Alberto Cavadi
.....

2 Introduzione

Il sopralluogo ha lo scopo di accertare il confine giurisdizionale tra i Comuni di Brissago e Centovalli (sezione di Intragna) ai sensi dell'Art. 23 della Legge sulla misurazione ufficiale dell'8 novembre 2005 e dell'Art. 15 del Regolamento sulla misurazione ufficiale del 10 ottobre 2006.

3 Descrizione del confine

Il confine giurisdizionale tra i comuni di Brissago e Centovalli (sezione di Intragna) parte dal monte Termine e segue l'andamento della costa a valle del sentiero che porta al monte Foiasco in direzione del monte Casone. ~~Il confine termina con il punto no. 2007 corrispondente al confine con Ascona.~~

4 Conclusione

I presenti dichiarano di riconoscere quali confini giurisdizionali tra i Comuni di Brissago e Centovalli (sezione di Intragna) quelli indicati al rappresentate del geometra assuntore della misurazione ufficiale di Brissago ing. Franco Bernasconi che procederà all'assicurazione e al rilievo dei punti di confine. L'andamento del confine giurisdizionale e l'assicurazione dei punti di confine sono evidenziati in giallo e rosso nella planimetria annessa che è parte integrante dell'accertamento.


- Per il Comune di Brissago


.....
.....

- Per il Comune di Centovalli (sezione di Intragna)

.....
.....


- Per il patriziato di Brissago


.....
.....

- Per il patriziato di Intragna

.....
.....

- Per il geometra assuntore


.....

24
Locarno, 18 settembre 2015